




# PROSTORNI PLAN UREĐENJA OPĆINE PETRIJANEC

- 1. ciljane izmjene i dopune -

## 3. UVJETI KORIŠTENJA, UREĐENJA I ZAŠTITE PROSTORA








### 3.2. PODRUČJA POSEBNIH OGRANIČENJA U KORIŠTENJU - DIO

#### GRANICE

	DRŽAVNA GRANICA
	OPĆINSKA GRANICA
	GRANICA NASELJA

#### PODRUČJA POSEBNIH OGRANIČENJA U KORIŠTENJU

postojeće / planirano

	KRAJOBRAZ
	OSOBITO VRIJEDAN PREDJEL - PRIRODNI KRAJOBRAZ
	PARK ŠUMA
	PODRUČJE EKOLOŠKE MREŽE (HR1000013 - Dravska akumulacija ; HR2000613 - Stara Drava I)
	TOČKE I POTEZI ZNAČAJNI ZA PANORAMSKE VRIJEDNOSTI KRAJOBRAZA
	TLO
	ISTRAŽNI PROSTOR MINERALNIH SIROVINA - PODRUČJE OGRANIČENE POTENCIJALNOSTI (Ex3 - građevni pijesak i šljunak niže potencijalnosti)
	LOVIŠTE I UZGALAJIŠTE DIVLJAČI
	VODE
	VODONOSNO PODRUČJE
	VODOZAŠTITNO PODRUČJE
	ZONA PLAVLJENJA KOD PROBOJA HE SUSTAVA
	GRAĐEVINSKA PODRUČJA

<b>VARAŽDINSKA ŽUPANIJA</b> <b>OPĆINA PETRIJANEC</b>	
Naziv prostornog plana: <b>PROSTORNI PLAN UREĐENJA OPĆINE</b> <b>- 1. CILJANE IZMJENE I DOPUNE -</b>	
Naziv kartografskog prikaza: <b>UVJETI KORIŠTENJA, UREĐENJA I ZAŠTITE PROSTORA</b> <b>PODRUČJA POSEBNIH OGRANIČENJA U KORIŠTENJU - DIO</b>	
Broj kartografskog prikaza: <b>3.2.</b>	Mjerilo kartografskog prikaza: <b>1 : 25 000</b>
Odluka o izradi izmjena i dopuna PPUO Petrijanec "Službeni vjesnik Varaždinske županije" br. 10/12. Odluka predstavničkog tijela o donošenju Plana "Službeni vjesnik Varaždinske županije", br. 18/07.	Odluka predstavničkog tijela o donošenju izmjena i dopuna Plana (službeno glasilo): "Službeni vjesnik Varaždinske županije" br. 41/12.
Javna rasprava: "Službeni vjesnik Varaždinske županije" br. 29/12. od 1.08.2012. www.mzopu.hr, www.petrijanec.hr, oglasne ploče po naseljima	Javni uvid održan: od: 10.08.2012. do: 17.08.2012.
Pečat tijela odgovornog za provođenje javne rasprave:	Odgovorna osoba za provođenje javne rasprave:  Vladimir Kurečić  (ime, prezime i potpis)
Suglasnost na plan prema članku 98. Zakona o prostornom uređenju i gradnji ("Narodne novine", br. 76/07., 38/09., 55/11., 90/11. i 50/12.) Klasa: 350-02/12-01/23 Urbroj: 2186/1-02/1-12-2 Datum: 25.10.2012.	
Pravna osoba/tijelo koje je izradilo plan: <b>ZAVOD ZA PROSTORNO UREĐENJE VARAŽDINSKE ŽUPANIJE</b>	
Pečat pravne osobe/tijela koje je izradilo plan:	Odgovorna osoba:  Davorin Gregurinčić, dipl.inž.prometa  (ime, prezime i potpis)
Koordinator plana/odgovorni voditelj: Višnja Jalušić, dipl.inž.arh.	
Stručni tim u izradi plana: Višnja Jalušić, dipl.inž.arh. Melita Srpak, dipl.inž.agr. Tamara Vučeković, dipl.inž.građ. Višnja Jakovac, građ.teh.	
Pečat predstavničkog tijela:	Predsjednik predstavničkog tijela:  Josip Bačan  (ime, prezime i potpis)
Istovjetnost ovog prostornog plana s izvornikom ovjerava:	Pečat nadležnog tijela:    (ime, prezime i potpis)

