

PROSTORNI PLAN UREĐENJA OPĆINE PETRIJANEC

- 1. ciljane izmjene i dopune -

4. GRANICE GRAĐEVINSKOG PODRUČJA






4.2b. GRAĐEVINSKO PODRUČJE NASELJA

MAJERJE - DIO







-  OPĆINSKA GRANICA
-  GRANICA NASELJA
-  GRANICA GRAĐEVINSKOG PODRUČJA NASELJA
-  POVRŠINE ZA RAZVOJ I UREĐENJE IZVAN NASELJA

POSTOJEĆE/PLANIRANO

GRAĐEVINSKO PODRUČJE NASELJA

-   STAMBENA NAMJENA
-  GOSPODARSKA NAMJENA - POSLOVNA
-  JAVNE ZELENE POVRŠINE
-  PROMETNICE UNUTAR NASELJA

POVRŠINE IZVAN NASELJA

-  GOSPODARSKA NAMJENA - PROIZVODNA
-  PROŠIRENJE GRAĐEVINSKOG PODRUČJA ZONE GOSPODARSKE NAMJENE - PROIZVODNE
-  POVRŠNA ZA ISKORIŠTAVNJE MINERALNIH SIROVINA - EKSPLOATACIJA ŠLJUNKA I PIJESKA
-  ŠPORTSKO REKREACIJSKA NAMJENA NA VODI - NAKON EKSPLOATACIJE ŠLJUNKA I PIJESKA
-  ŠPORTSKO REKREACIJSKA NAMJENA
-  ŠUME

VARAŽDINSKA ŽUPANIJA
OPĆINA PETRIJANEC

Naziv prostornog plana: **PROSTORNI PLAN UREĐENJA OPĆINE
- 1. CILJANE IZMJENE I DOPUNE -**

Naziv kartografskog prikaza: **GRANICE GRAĐEVINSKOG PODRUČJA
GRAĐEVINSKO PODRUČJE NASELJA
MAJERJE - DIO**

Broj kartografskog prikaza: **4.2b.** Mjerilo kartografskog prikaza: **1 : 5 000**

Odluka o izradi izmjena i dopuna PPUO Petrijanec "Službeni vjesnik Varaždinske županije" br. 10/12.
Odluka predstavničkog tijela o donošenju izmjena i dopuna Plana (službeno glasilo): "Službeni vjesnik Varaždinske županije" br. 41/12.
Odluka predstavničkog tijela o donošenju Plana "Službeni vjesnik Varaždinske županije", br. 18/07.

Javna rasprava: "Službeni vjesnik Varaždinske županije" br. 29/12. od 1.08.2012. www.mzopu.hr, www.petrijanec.hr, oglasne ploče po naseljima
Javni uvid održan: od: 10.08.2012. do: 17.08.2012.

Pečat tijela odgovornog za provođenje javne rasprave:
Odgovorna osoba za provođenje javne rasprave:
Vladimir Kurečić
(ime, prezime i potpis)

Suglasnost na plan prema članku 98. Zakona o prostornom uređenju i gradnji ("Narodne novine", br. 76/07., 38/09., 55/11., 90/11. i 50/12.)
Klasa: 350-02/12-01/23 Urbroj: 2186/1-02/1-12-2 Datum: 25.10.2012.

Pravna osoba/tijelo koje je izradilo plan:
ZAVOD ZA PROSTORNO UREĐENJE VARAŽDINSKE ŽUPANIJE

Pečat pravne osobe/tijela koje je izradilo plan:
Odgovorna osoba:
Davorin Gregurinčić, dipl.inž.prometa
(ime, prezime i potpis)

Koordinator plana/odgovorni voditelj:
Višnja Jalušić, dipl.inž.arh.

Stručni tim u izradi plana:
Višnja Jalušić, dipl.inž.arh.
Melita Srpak, dipl.inž.agr.
Tamara Vučeković, dipl.inž.građ.
Višnja Jakovac, građ.teh.
Davorin Gregurinčić, dipl.inž.prometa
Tanja Martinec, dipl.inž.arh.
Dubravka Komes, dipl.inž.arh.

Pečat predstavničkog tijela:
Predsjednik predstavničkog tijela:
Josip Bačan
(ime, prezime i potpis)

Istovjetnost ovog prostornog plana s izvornikom ovjerava:
Pečat nadležnog tijela:
(ime, prezime i potpis)

MJERILO 1 : 5.000